HECTAAR

HARELBEKE (BAVIKHOVE) BAVIKHOOFSESTRAAT
LOT 02

GEGEVENS PERCEEL:
Bavikhoofsestraat rechts van nr. 73 - lot 3
8531 Harelbeke
kadaster: afdeling 4e, Sectie B,
nr.(s) 34e
Opp. perceel: 210,06 m²
GEGEVENS PERCEEL:
Bavikhoofsestraat rechts van nr. 73 - lot 2
8531 Harelbeke
kadaster: afdeling 4e, Sectie B,
nr.(s) 34e
Opp. perceel: 174,11 m²
GEGEVENS PERCEEL:
Bavikhoofsestraat rechts van nr. 73 - lot 1
8531 Harelbeke
kadaster: afdeling 4e, Sectie B,
nr.(s) 34e
Opp. perceel: 212,02 m²
Bavikhoofsestraat
as van de weg - asfaltverharding
tuinzone woning nr. 73
36M
woning nr. 73
sicht = 10 meter
sicht = 10 meter
T1

3
7
7
4
1
2
4
4
4
4
130
220
90
130
220
90
245
230
222
545

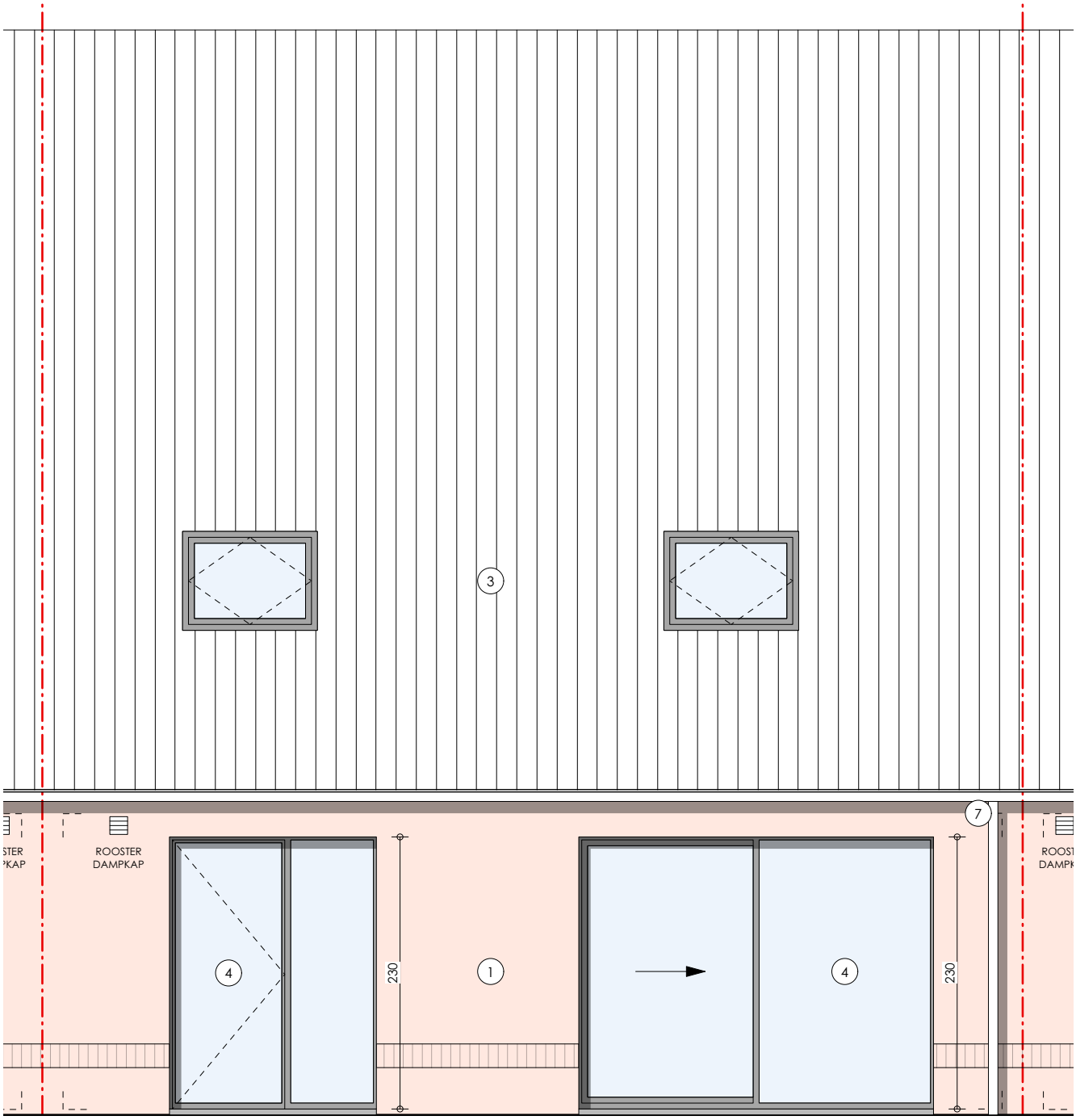
3
7
ROOSTER
DAMPKAP
4
230
1
4
230

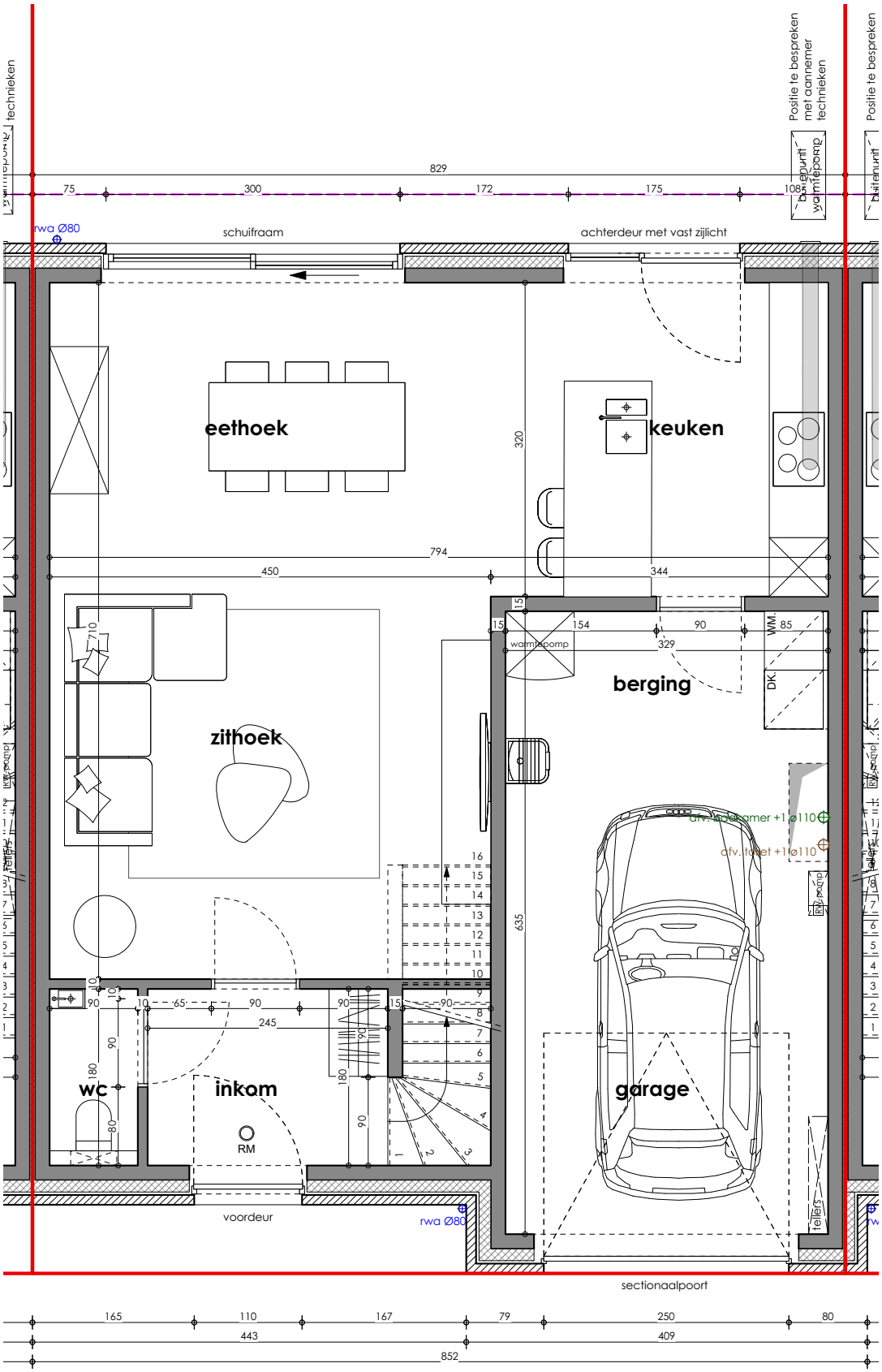
Positie te bespreken met aannemer technieken
Positie te bespreken
829
75
300
172
175
108
rwa Ø80
schuifraam
achterdeur met vast zijlicht
eethoek
keuken
320
794
450
344
154
90
85
WM.
DK.
329
warmtepomp
berging
zithoek
710
afv. leidkamer +1 ø110
afv. toilet +1 ø110
635
245
65
10
15
16
14
13
12
11
9
8
7
6
5
4
3
2
1
wc
inkom
RM
garage
voordeur
rwa Ø80
sectionaalpoort
165
110
167
79
250
80
443
409
852

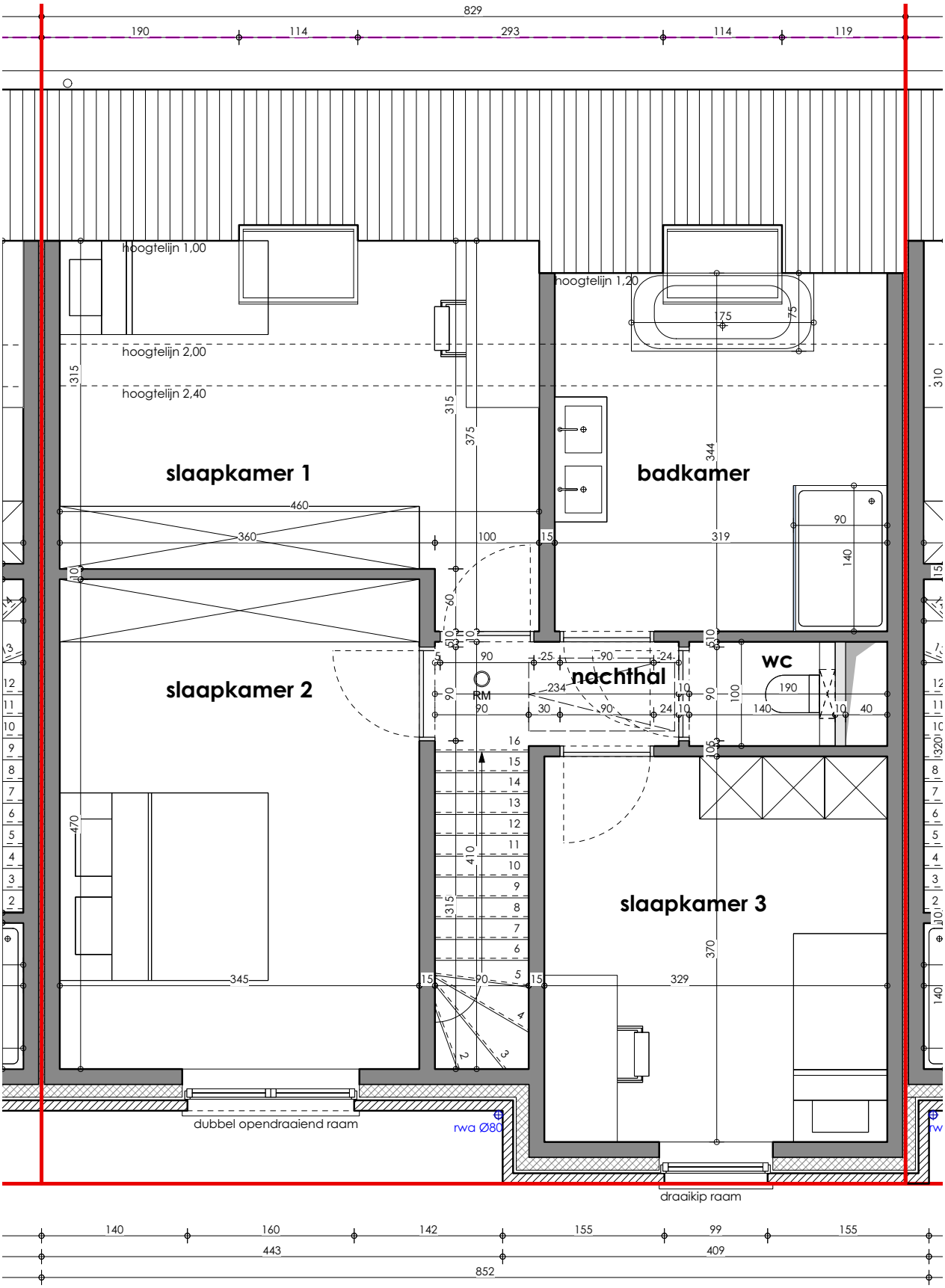
829
190
114
293
114
119
hoogtelijn 1,00
hoogtelijn 2,00
hoogtelijn 2,40
hoogtelijn 1,20
slaapkamer 1
badkamer
slaapkamer 2
nachthal
wc
slaapkamer 3
RM
dubbel opendraaiend raam
rwa Ø80
draaikip raam
140
160
142
155
99
155
443
409
852